# Les Projets d'agglomération et leurs mise en œuvre par la planification à l'échelle des quartiers

Colloque de l'Observatoire de la ville et du développement durable
« Projets de quartiers durables : de l'intention à la réalisation »

4 septembre 2008

Josianne Maury, Office fédéral du développement territorial (ARE)

Bild: Unique

# Introduction

1. Objectif de la Politique des agglomérations

2. Projets d'agglomération et planification à l'échelle des quartiers

3. Exemples de mise en œuvre

4. Conclusion

   Constat et recommandations

# 1. Améliorer la qualité de vie et la compétitivité

## Objectif: meilleure gestion au sein des agglomérations

### Mise en œuvre : projets

- Collaborer ensemble
- Utiliser les synergies
- Définir les priorités

### Stratégie

- Définir gouvernance
- Appui démocratique
- Définir des structures

## Moyens

Fonds d'infrastructure
(6 milliards / 20 ans)

Projets-modèles
(0,5 million / année)

# 2. Projet d'agglomération et planification à l'échelle des quartiers

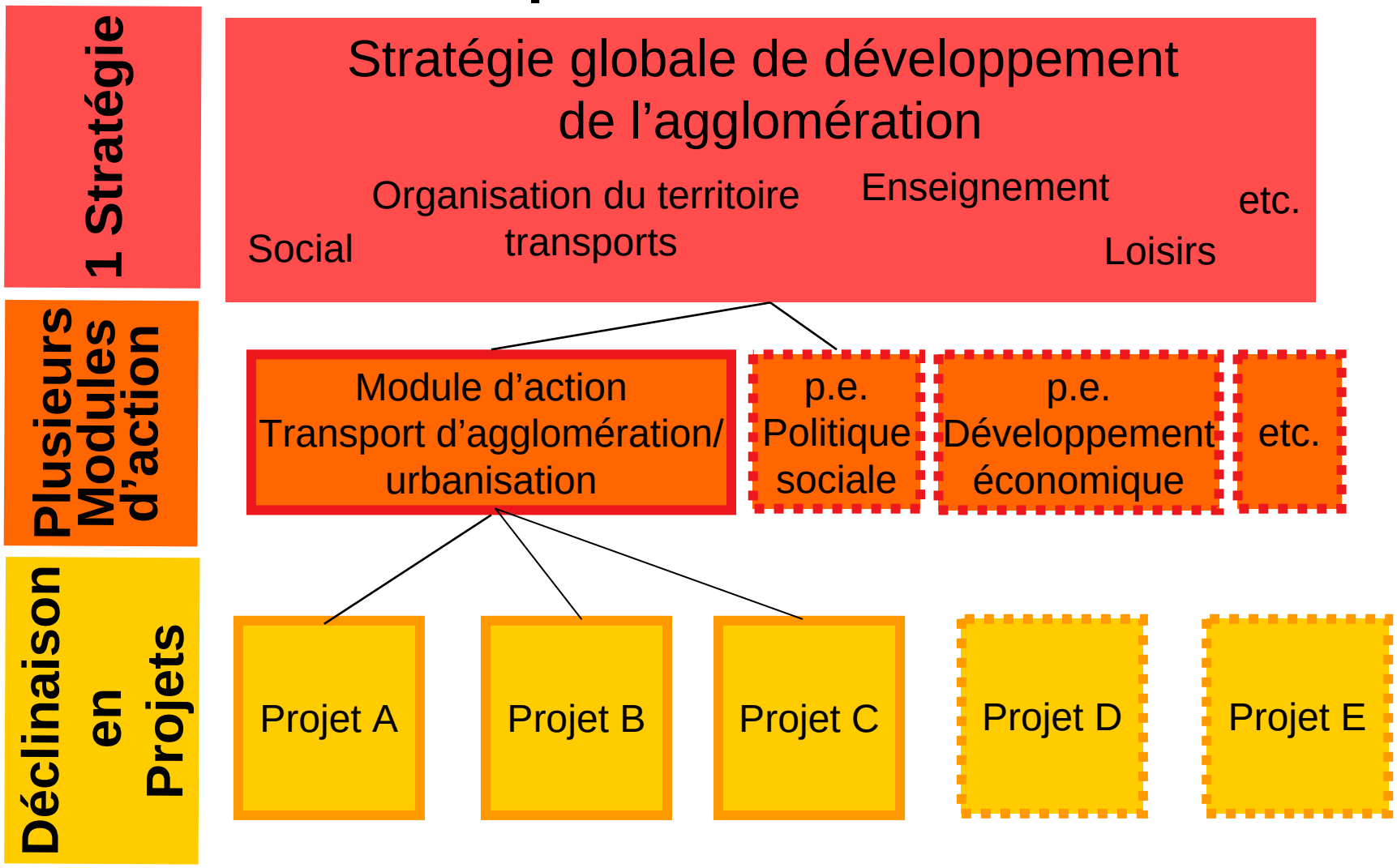

# 3. Exemples

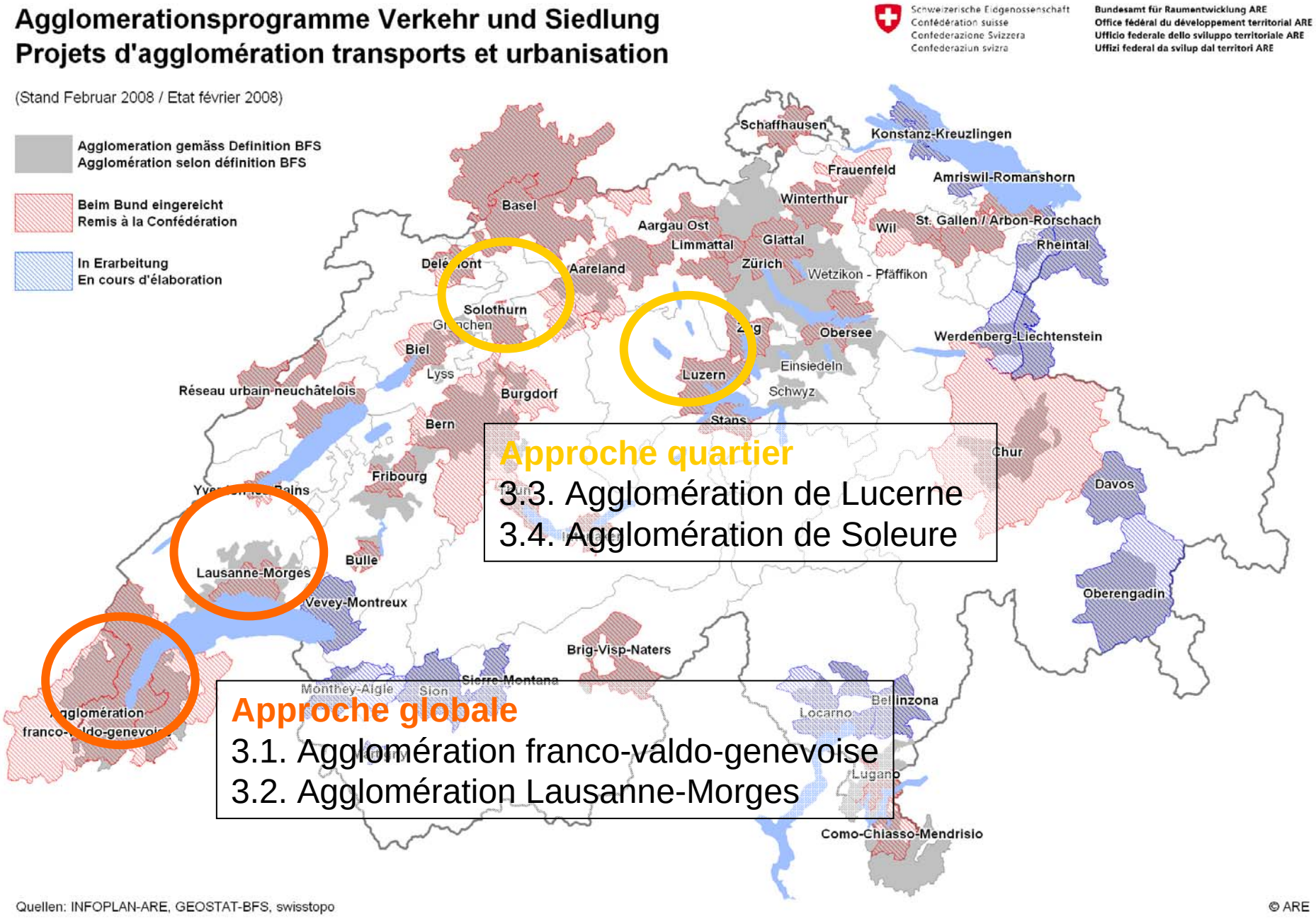
Agglomerationsprogramme Verkehr und Siedlung
Projets d'agglomération transports et urbanisation
(Stand Februar 2008 / Etat février 2008)
Schweizerische Eidgenossenschaft
Confédération suisse
Confederazione Svizzera
Confederaziun svizra
Bundesamt für Raumentwicklung ARE
Office fédéral du développement territorial ARE
Ufficio federale dello sviluppo territoriale ARE
Uffizi federal da svilup dal territori ARE
Agglomeration gemäss Definition BFS
Agglomération selon définition BFS
Beim Bund eingereicht
Remis à la Confédération
In Erarbeitung
En cours d'élaboration
Schaffhausen
Konstanz-Kreuzlingen
Frauenfeld
Amriswil-Romanshorn
Winterthur
Basel
Wil
St. Gallen / Arbon-Rorschach
Aargau Ost
Limmattal
Glattal
Rheintal
Aareland
Zürich
Wetzikon - Pfäffikon
Solothurn
Obersee
Werdenberg-Liechtenstein
Biel
Lyss
Luzern
Einsiedeln
Réseau urbain neuchâtelois
Burgdorf
Schwyz
Bern
Stans
Chur
Fribourg
Davos
Bulle
Lausanne-Morges
Vevey-Montreux
Oberengadin
Brig-Visp-Naters
Monthey-Aigle
Sion
Sierre-Montana
Locarno
Lugano
Como-Chiasso-Mendrisio
Approche quartier
3.3. Agglomération de Lucerne
3.4. Agglomération de Soleure
Approche globale
3.1. Agglomération franco-valdo-genevoise
3.2. Agglomération Lausanne-Morges
Quellen: INFOPLAN-ARE, GEOSTAT-BFS, swisstopo
© ARE

# 3.1 Agglomération franco-valdo-genevois

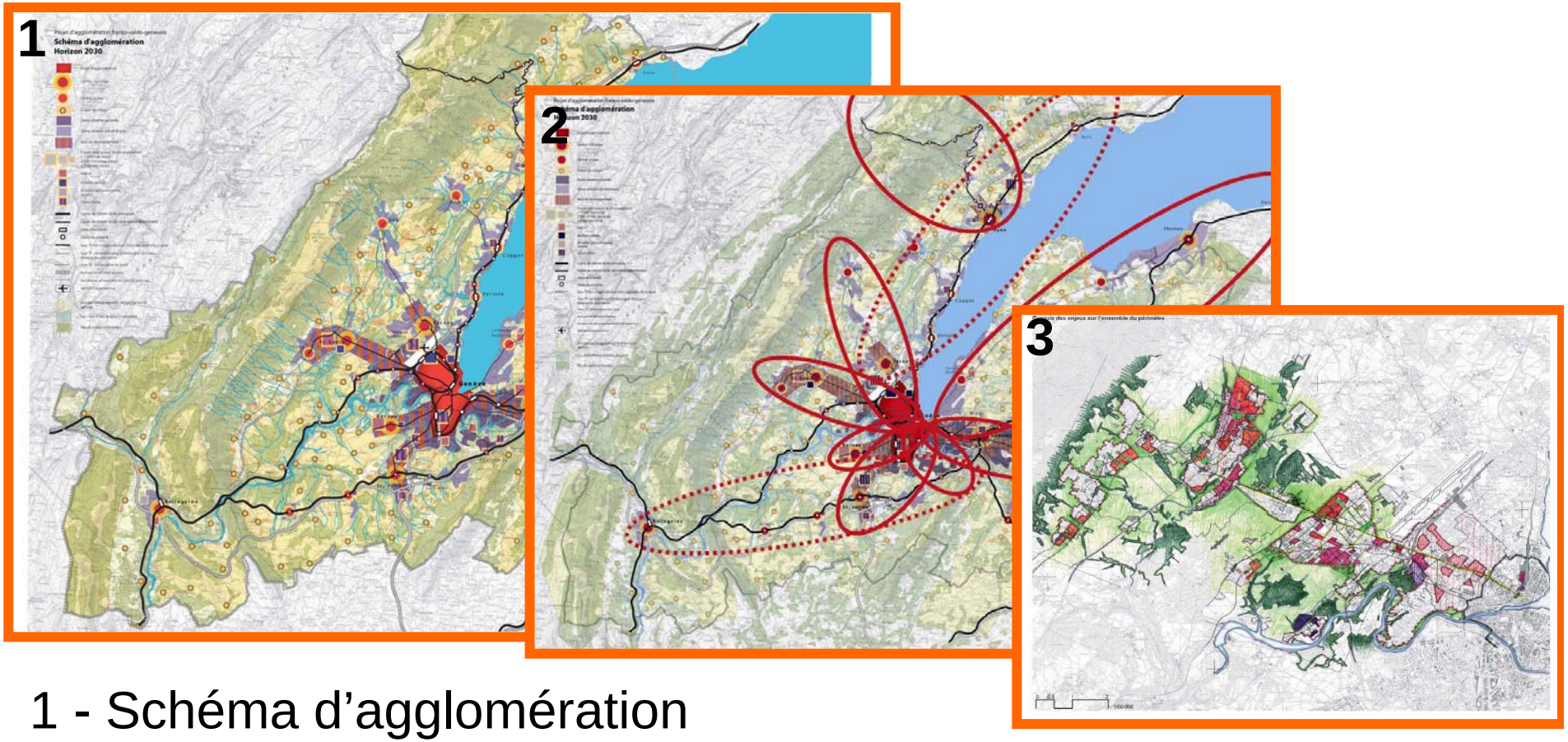


1 - Schéma d'agglomération
2 - Projet-modèle : Le projet urbain, médiateur et levier de la solidarité territoriale transfrontalière (8 PACA)
3 - PACA n°4: croquis des enjeux sur l'ensemble du périmètre

© www.projet-agglo.org

# 3.2 Projet d'agglomération Lausanne-Morges

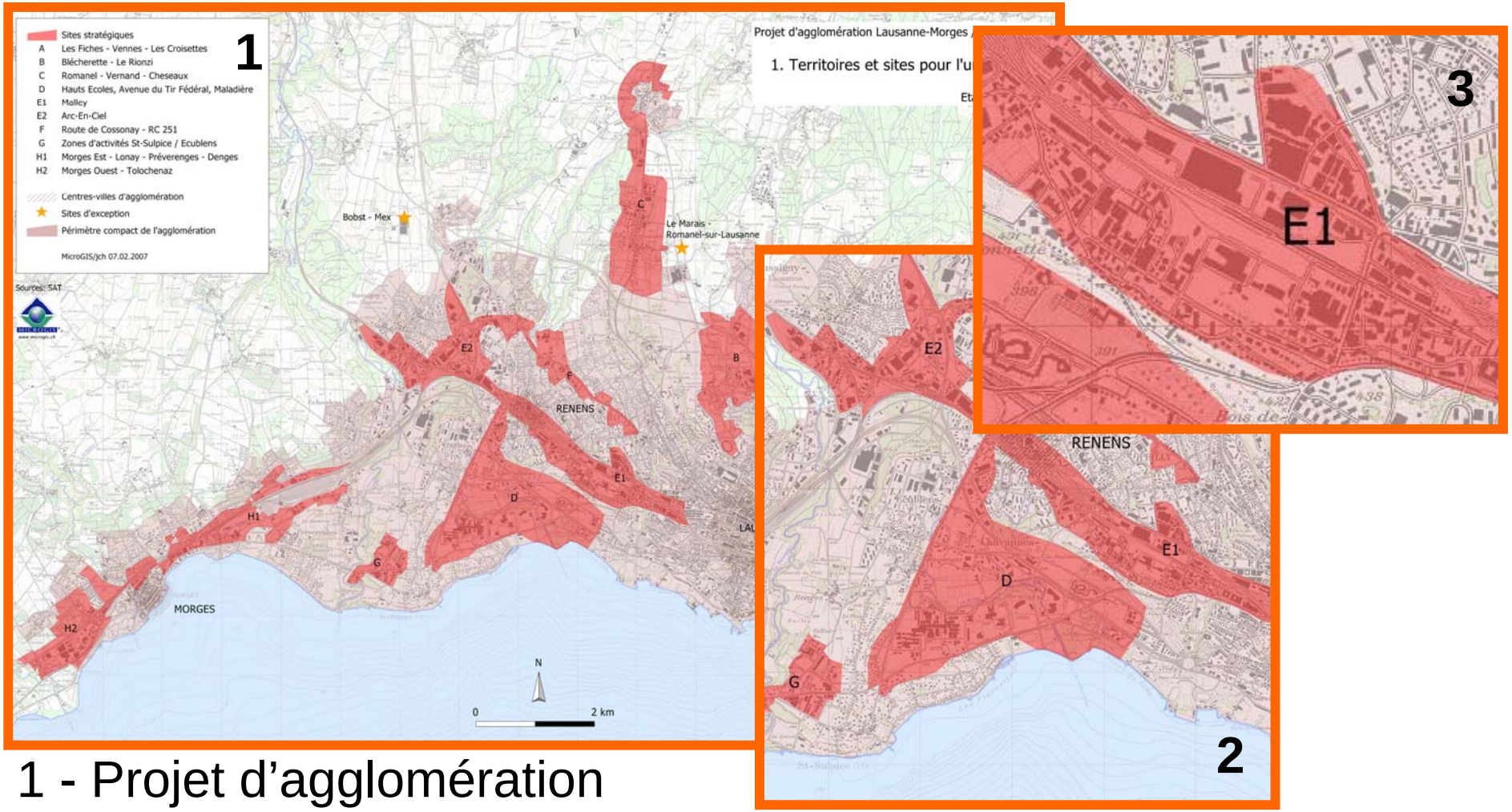


1 - Projet d'agglomération

2 - 5 Schémas directeurs (Ouest Lausannois)

3 - Chantier (Malley)

# 3.3 Agglomération de Lucerne

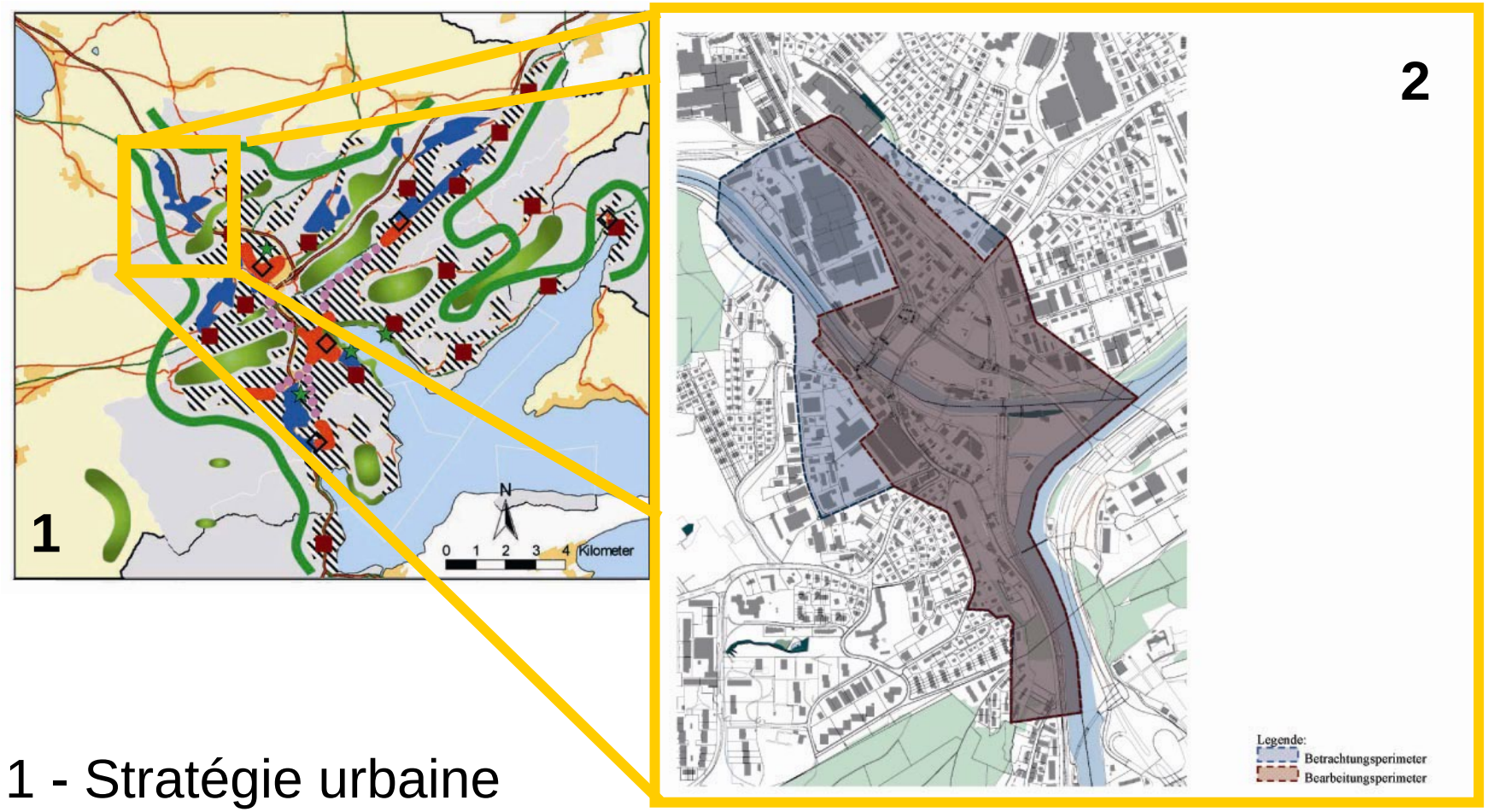


1 - Stratégie urbaine
de l'agglomération

2 - Projet-modèle : Masterplan Agglostadt Luzern Nord

# 3.4 Agglomération de Soleure

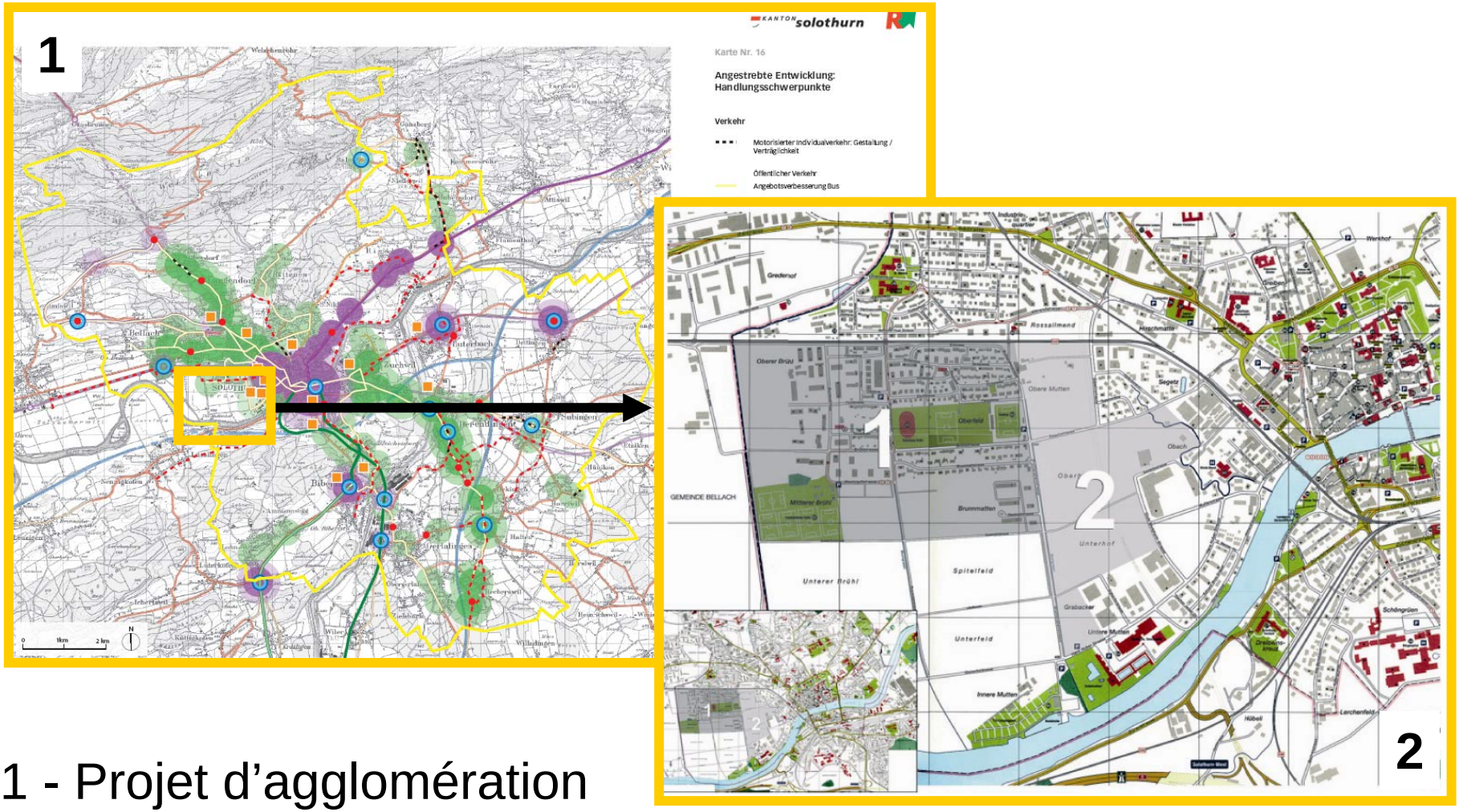


1 - Projet d'agglomération

2 - Projet-modèle : Nachhaltige Quartierentwicklung Solothurn West

# 4. Conclusion

- **Constat:**

  1 - Plusieurs méthodes sont possibles :

  -> Stratégie à l'échelle de l'agglomération

  -> Une approche par quartier

  2 - Le projet d'agglomération concerne également les quartiers existants et pas uniquement les « vides ».

- **Recommandation :**

  Coordination entre le projet d'agglomération et le projet à l'échelle du quartier.

  -> Cohérence entre les différentes thématique et les échelles.

  Développer une démarche globale

  -> Elaborer une vision partagé

  -> Mise en place d'un processus (/= domaines)

  -> Processus participatif

  -> Bonne collaboration (horizontale et vertical)

www.agglomeration.ch